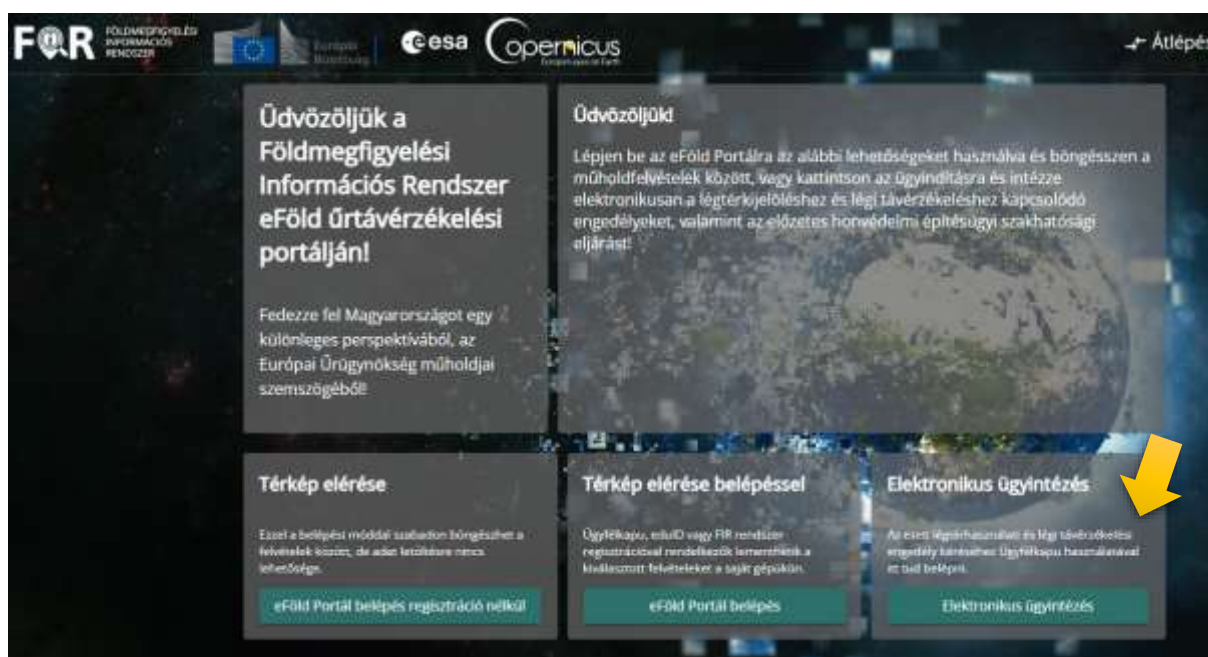


Légi távérzékelési kérelem benyújtása (online)

Segédanyag a Földmegfigyelési Információs Rendszer (FIR) használatához

Tájékoztatjuk Tisztelt Ügyfeleinket, hogy a légi távérzékelési engedély iránti kérelmek, illetve a katonai térképészeti hatóság által kiadott engedélyhez kapcsolódó bejelentések (távérzékelés végrehajtását megelőző bejelentés, engedélyezett/bejelentett távérzékelés elmaradása, valamint a végrehajtás megtörténte) már elektronikus úton, egy erre a célra szolgáló online felületen (<https://fir.gov.hu>) keresztül is megtehető.

A Földmegfigyelési Információs Rendszer (FIR) ún. *közigazgatási szakrendszerei modulja* keretében működő [online kérelem-benyújtó felület](#) (Elektronikus ügyintézés gomb) használatával csökken a hibásan, pontatlanul, illetve hiányosan benyújtott beadványok száma, ezáltal a hatósági ügyintézés lényegesen egyszerűbbé és gyorsabbá válik.



A FIR használatának feltételei

A FIR használatához természetes személy esetében **Ügyfélkapus (KAÜ)**, gazdálkodó szervezet esetében **Cégkapus regisztráció szükséges**. A légi távérzékelési engedélyezési eljárás során a hatóság által kiadott dokumentumok (határozatok, végzések, hiánypótlás) az Ügyfélkapus/Cégkapus **Tárhelyre** érkeznek vissza.

A légi távérzékelési engedély iránti kérelem online benyújtásához a következő adatokat, igazolásokat **célszerű előkészíteni**:

- a távérzékelési engedély iránti **kérelmet benyújtó** adatai, címe, telefonszáma, e-mail címe;
- a **távérzékelést végrehajtó** adatai, címe, telefonszáma, e-mail címe;
- **meghatalmazás** előkészítése (lehetőség van a **Rendelkezési Nyilvántartásban** létrehozni, ezt a rendszer automatikusan lekérdezi és kezeli, további dokumentum benyújtása nem szükséges vagy csatolni kell a felek által (elektronikusan) aláírt dokumentumot (.pdf, .jpg, .png kiterjesztés);
- **közpénzes nyilatkozat** (.pdf, .jpg, .png kiterjesztés);
- a **távérzékeléssel érintett terület határvonala** *.kml vagy *.gml formátumban amennyiben előzetesen rendelkezésre áll (a terület az online kérelem-benyújtó felületen is megrajzolható).

A légi távérzékelési engedély iránti kérelem online benyújtása

A légi távérzékelési engedély iránti kérelem benyújtása, az eljárás során esetlegesen szükséges hiánypótlás, valamint a katonai térképészeti hatóság által kiadott engedélyben előírt bejelentési kötelezettségek teljesítése mind az online felületen (FIR) keresztül történik.

A kérelem benyújtásához értelemszerűen ki kell tölteni minden kötelező mezőt. Benyújtás előtt a kérelem bármikor menthető, később folytatható. Az űrlap kitöltését követően, a **Benyújtás** gombra kattintva a rendszer ellenőrzi a kötelező mezők kitöltöttségét, illetve a felületen kijelölt vagy oda feltöltött, távérzékeléssel érintett területet. (A kérelemhez külön fájlban csatolt területet a rendszer nem ellenőrzi!)

A felületen kijelölt terület ellenőrzése során időnként előfordulhatnak hibaüzenetek, ebben az esetben a kérelem benyújtása sem lehetséges. Ilyenkor érdemes még egyszer megpróbálni a benyújtást. A hiba legtöbbször csak pillanatnyi, technikai jellegű és nem a megrajzolt, feltöltött területtel van gond.

A **Légi távérzékelést végrehajtó** lehet természetes személy és szervezet is (pl.: a cég, akinek az alkalmazásában van a drón pilóta, vagy repülőgép esetében a távérzékelő eszközt kezelő személy)! A kérelem-úrlapon annak az adatait kell megadni, aki az engedélyezett távérzékelés végrehajtásával kapcsolatban a hatóság részéről hivatalosan megkereshető.

A kérelem elbírálásához minden esetben szükséges a **felhasználási cél részletes és konkrét megjelölése**. Hiányosan vagy pontatlanul kitöltött kérelem (pl. a cél nem megfelelő/nem kellően részletes megjelölése) esetén hiánypótlás kerül kiadásra. Ebben az esetben a hatóság – az *általános közigazgatási rendtartásról szóló 2016. évi CL. törvény* (a továbbiakban: *Ákr.*) 41. § (2) bekezdés alapján – az ún. sommás eljárásról (8 napos ügyintézési határidő) ún. teljes eljárásra tér át (60 napos az ügyintézési határidővel).

Abban az esetben, ha a kérelmező a hatóság (hiánypótlási) felhívására határidőben nem nyilatkozik, és a kérelem elbírálása enélkül nem lehetséges, az eljárás megszüntetésre kerül [Ákr. 47. § (1) bek. b) pontja].

A kérelem elbírálásához minden esetben **nyilatkozni kell arról, hogy** a légi távérzékelés végrehajtása, illetve az ennek során keletkezett adatok felhasználása, feldolgozása részben vagy egészben **közpénz igénybevételével történik-e** („közpénzes” nyilatkozat). A nyilatkozat megtételének módja attól függ, hogy a ki jogosult a távérzékelés során előállított adatokkal rendelkezni:

1. ha a **kérelmező** (kérelem benyújtója) **jogosult** adatokkal rendelkezni, az úrlapon erre szolgáló jelölő kiválasztásával megteheti a nyilatkozatot;
2. ha **nem** a **kérelmező** (kérelem benyújtója) jogosult az adatokkal rendelkezni, külön nyilatkozatot (pdf) kell feltölteni a jogosult részéről.

A kérelemhez kötelezően csatolandó dokumentumokat a felület az úrlap alsó sorában pirossal kiemelten jelzi. A csatolmányok legördülő menüjéből a megfelelő típust kell kiválasztani a benyújtandó csatolmányhoz.

Hiányzó (kötelező) csatolmány esetén a rendszer nem engedi benyújtani a kérelmet!

A meghatalmazásokon alapuló kérelem típusoknál (Másik természetes személy nevében, Cég nevében, Közigazgatási szerv nevében, Egyéb szerv nevében) az úrlapon megadott adatok alapján történik a Rendelkezési Nyilvántartásban (RNY) tett nyilatkozatok ellenőrzése. Amennyiben az RNY-ben nem található meghatalmazás (fontos, hogy a rendelkezés megtétele, illetve a kérelem kitöltése során megadott adatok egyezzenek!), a felületen figyelmeztető üzenet jelenik meg. A kérelem ettől függetlenül benyújtható, azonban ilyenkor a megfelelő meghatalmazást külön dokumentumként kell csatolni.

A kérelem (úrlap) kitöltésére **45 perc** áll rendelkezésre, ennek elteltére a felületen nem kapunk külön figyelmeztetést, ezért érdemes időnként az úrlapot elmenteni (ennek hiányába a teljes munkamenet elveszik, a kérelem kitöltését újra meg kell kezdeni).

Meghatalmazás létrehozása RNY-ben

Meghatalmazást a rendelkezes.gov.hu oldalon, KAÜ azonosítással belépve lehet létrehozni. A kereső mezőbe a „távérzékelés” szót beírva, azonnal a megfelelő űrlapot kínálja fel az oldal.

The screenshot shows the search interface of the RNY portal. At the top left is the logo of the Hungarian Government. To its right is a search bar with the text 'KERESÉS A MEGHATALMÁZÁSOK KÖZÖTT' and 'távérzékelés' entered. Below the search bar is the heading 'KERESÉS AZ ÜGYKATALÓGUSBAN'. There are two buttons: a blue one labeled 'KÉRŐKÖZSÉG ALKALMAZÁS' and a red one labeled 'KÜLFELTARTÁSOK'. On the left side, there is a navigation menu with the following items: 'ÉPÍTÉS', 'ÜZEMELTETÉS', 'MŰKÖDŐ RENDELKEZÉSEK', 'KÁR VONATKOZÓ RENDELKEZÉSEK', 'JÖVŐKÉZELÉS VÁRAZSOK RENDELKEZÉSEK', and 'TÁJÉKOZTATÁS'. The 'JÖVŐKÉZELÉS VÁRAZSOK RENDELKEZÉSEK' item has a red notification icon.

Először a meghatalmazottra vonatkozó adatokat kell megadni. (Tovább gomb a meghatalmazott hozzáadását követően lesz aktív).

The screenshot shows the 'MÉGHATALMAZOTT' form. The title is 'Új meghatalmazott hozzáadása'. The form is divided into two columns. The left column contains the following fields: 'VEZETÉSNÉV', 'SZÜLTETŐ NÉV', 'VEZETÉSNÉV *', 'ANYA NÉV', 'VEZETÉSNÉV *', 'SZÜLTETŐ HELY *', and 'MAGHATALMAZOTT MEGNEVEZÉS'. The right column contains: 'KERESZTNÉV', 'KERESZTNÉV *', 'NEMZETISÉG *', and 'SZÜLTETŐ DÁTUM *'. There are 'Vissza' and 'Tovább' buttons at the bottom right.

A meghatalmazás érvényességének megadásával be is fejeződik a folyamat.

The screenshot shows the 'MAGHATALMAZÁS' form. The title is 'MAGHATALMAZÁS'. The form is divided into two columns. The left column contains: 'MAGHATALMAZÁS KEZDETE' and 'MAGHATALMAZÁS VÉGE'. The right column contains: 'MAGHATALMAZÁS VÉGE' and 'MAGHATALMAZÁS VÉGE'. There are 'Vissza' and 'Tovább' buttons at the bottom right.

Elfogadott fájl kiterjesztések






A légi távérzékelés területe ***.kml** és ***.gml** kiterjesztésű fájlformátumban tölthető fel. Figyelni kell azonban arra, hogy a rendszer egyetlen fájl feltöltését teszi lehetővé és ez a fájl csak egyetlen zárt poligont tartalmazhat. Több hasonló paraméterrel rendelkező, de eltérő területre benyújtandó kérelem esetében a kérelmet a FIR felületen a „Kérelem másolása” gombbal lehet többszörözni és a területeket külön-külön megadni.

Egyéb csatolmányok (közpénzes nyilatkozat, meghatalmazás) esetében a .pdf, .jpg és .png kiterjesztésű dokumentumokat fogadja be a rendszer.

Kérelem benyújtásának visszaigazolása

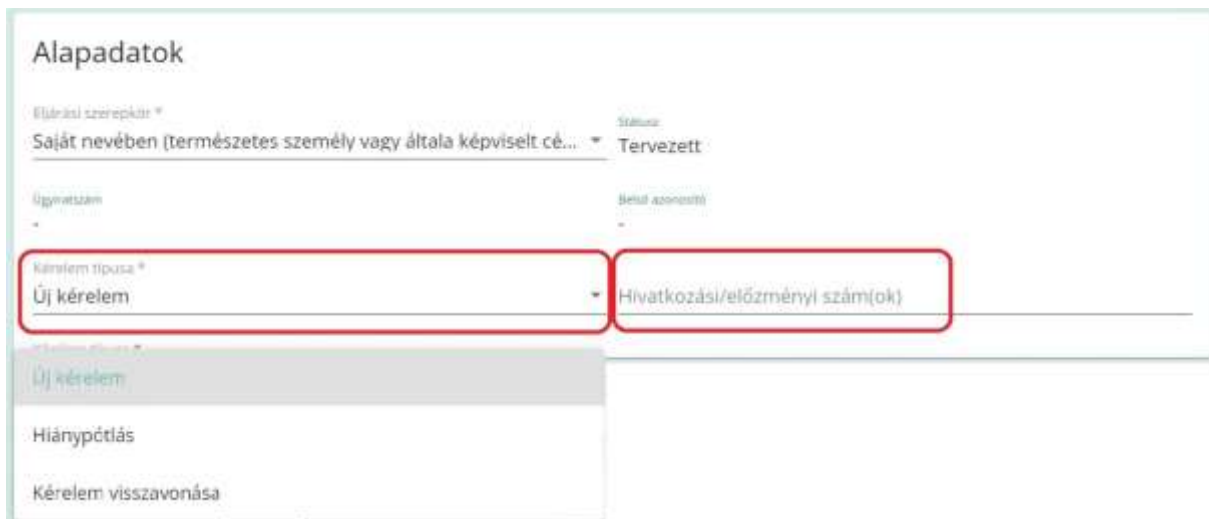
A kérelem akkor tekinthető benyújtottnak, ha a katonai térképészeti hatóság (Honvédelmi Minisztérium) Iratkezelő Rendszere értesítést küld a küldemény automatikus befogadásáról a kérelmező részére. A befogadási értesítés a regisztráció során megadott Ügyfélkapus/Cégkapus Tárhelyre érkezik meg. A kérelem elbírálása ekkor kezdődik meg. Sikeres benyújtás esetén a kérelem státusza „Tervezett”-ről „Benyújtott”-ra változik

Amennyiben nem érkezik meg az értesítés a kérelem benyújtását meg kell ismételni. A Szolgáltatások fülön a sikertelen kérelem alap adatokat tartalmazó ablakában a „Kérelem másolása” gombbal lehet ugyanazzal a tartalommal új kérelmet létrehozni.

Ügyiratszám	Kezdő dátum	Státusz				
TE-c2f4f1ab-SAMPLEF	2024. 02. 11.	Benyújtott				
Ejírás típus	Befejező dátum	Munkaterület				
Távérzékelési kérelem	2024. 02. 11.	Budapest, Honvéd tér				

Hiánypótlás

Hiányosan benyújtott kérelem esetében a hatóság – határidő megjelöléssel – hiánypótlási felhívást ad ki. A felhívásnak (határidőn belül) az online felületen keresztül tehetünk eleget a következő módon. Az eredetivel megegyező kérelmet kell benyújtani (kérelem másolása), azzal a különbséggel, hogy pótolni kell a hiánypótlási felhívásban előírtakat. Fontos, hogy az **Alapadatok**-nál (legfelső adatkártya) a „Kérelem típusa” mezőt át kell állítani Új Kérelemről Hiánypótlásra és mellette a hiánypótlási felhívás ügyiratszámát (a kiküldött dokumentum bal felső sarkában lévő „Nyt. szám”) is fel kell tüntetni.



The screenshot shows the 'Alapadatok' (Basic Data) section of a form. It includes fields for 'Eljárás szereplője' (Party in the procedure) set to 'Saját nevében (természetes személy vagy általa képviselt cé...)', 'Státusz' (Status) set to 'Tervezett', 'Ügyiratszám' (Case number), and 'Belső azonosító' (Internal ID). The 'Kérelem típusa' (Request type) dropdown menu is open, showing 'Új kérelem' (New request) selected and 'Hiánypótlás' (Supplement) highlighted. The 'Hivatkozási/előzményi szám(ok)' (Reference/precedent number(s)) field is also visible.

Tevékenység megkezdése előtti bejelentés

Felszállás előtti bejelentés esetén is a kötelező mezőket kell kitölteni. Az űrlap alján kezdettől fogva pirossal jelzi a megbízó személy/szerv részéről kiállított meghatalmazás feltöltését. Itt nincs szükség ilyen jellegű csatolmányra, és a bejelentés benyújtása enélkül is lehetséges.

Tevékenység végrehajtását követő bejelentés

A felszállás előtti bejelentésnél leírtak itt is érvényesek. „A fel- és leszállás tényleges ideje” box-ban elegendő, ha az adott napon végzett repülés (vagy repülések) kezdő és befejező időpontja kerül rögzítésre (nem kell minden fel- és leszállást külön bejelentésben feltüntetni).

Elmaradás bejelentése

Ezt a funkciót (űrlapot) két esetben kell használni:

1. a korábban megtett felszállás előtti bejelentés végre nem hajtását vagy
2. egy kiadott engedély esetén a teljes légi távérzékelés elmaradását

is be lehet vele jelenteni. A szöveges mezőbe minden esetben fel kell tüntetni az elmaradt tevékenység FIR azonosítóját a könnyebb beazonosíthatóság érdekében.

A felület működésével kapcsolatos hibák bejelentése

Hiba esetén **értesítendő a honlap üzemeltetője, a Földmegfigyelési Operatív Központ (FOK)**. A FOK a Lechner Tudásközpont Nonprofit Kft. szervezeti egységként működik, elérhetőségei:

- e-mail: fok@lechnerkozpont.hu
- honlap: <https://lechnerkozpont.hu/oldal/fok>